

Allegato (A)

Codice località	Descrizione
A00070	VIALE CRISPI VILLA COMUNALE
A00080	VIALE CRISPI P.LE PASQUALE PAOLI - GSSI
A00110	VIALE CRISPI CRISTO RE
A00230	via strinella parco unicef - dir. Collem
A00240	via strinella parcheggio - dir. Collemag
A00280	via castello capolinea (soppressa)
A00290	via castello capolinea parco castello
A00300	via castello - piazza santa margherita
A00310	f.luminosa parco castello
A00360	VIALE CROCE ROSSA STADIO TOMMASO FATTORI
A00390	VIALE CROCE ROSSA BV. VIA MONTE CAMICIA
A00400	VIALE CROCE ROSSA LATO PORTA BRANCONIO
A00420	VIALE CROCE ROSSA BIVIO VIA VICENTINI
A00440	v.le corrado IV - fermata inesistente?
A00460	via XX settembre tribunale - dir. Centro
A00470	via XX settembre- villa gioia-dir.centro
A00490	via XX settembre - Piazza Fontesecco
A00500	via XX settembre bv.fontesecco -dir.Trib
A00510	via XXsettembre a s. francesco di paola
A00520	via XX settembreASL-incr.Sant'Andrea
A00560	via persichetti tipografia
B00120	torretta scuola
B00160	s.s.17 bis cimitero
B00170	via Cencioni lato Cimitero
B00190	via della Crocetta - lato edicola
B00270	s.p.113 capolinea polveriera
B00330	gignano piazza
B00470	ss.17 bis bv.s.veronica
B00500	scuole colle sapone
B00520	v.le de gasperi carispaq
B00540	v.le de gasperi poste
B00580	Via Moschino lato Piazza Bolivar
B00600	Via Titta Rosa dir.Via Scarfoglio
B00730	via s. giacomo fontanile
B00850	fontegrossa capolinea
B00870	Via Angelo Colagrande fronte Fontanelle
B00910	Piazza Tommaso Da Celano - San Francesco
C00390	ss.17 parco del sole
C00460	ss.17 s.elia
D00080	VIA SARAGAT
D00100	L'AQUILONE - CENTRO COMMERCIALE
D00130	GLOBO CENTER-CENTRO COMMERCIALE
D00150	EX- OPTIMES
D00330	pile piazzale
D00440	v.salaria antica est - capolinea - al mo
D00525	Centi Colella piazzale
D00550	s.p.33 reiss romoli piazzale - dir. Pile
D00690	capolinea ospedale san salvatore
D00810	s.s.80 edilfer - di fronte casa cantonie

Allegato (A)

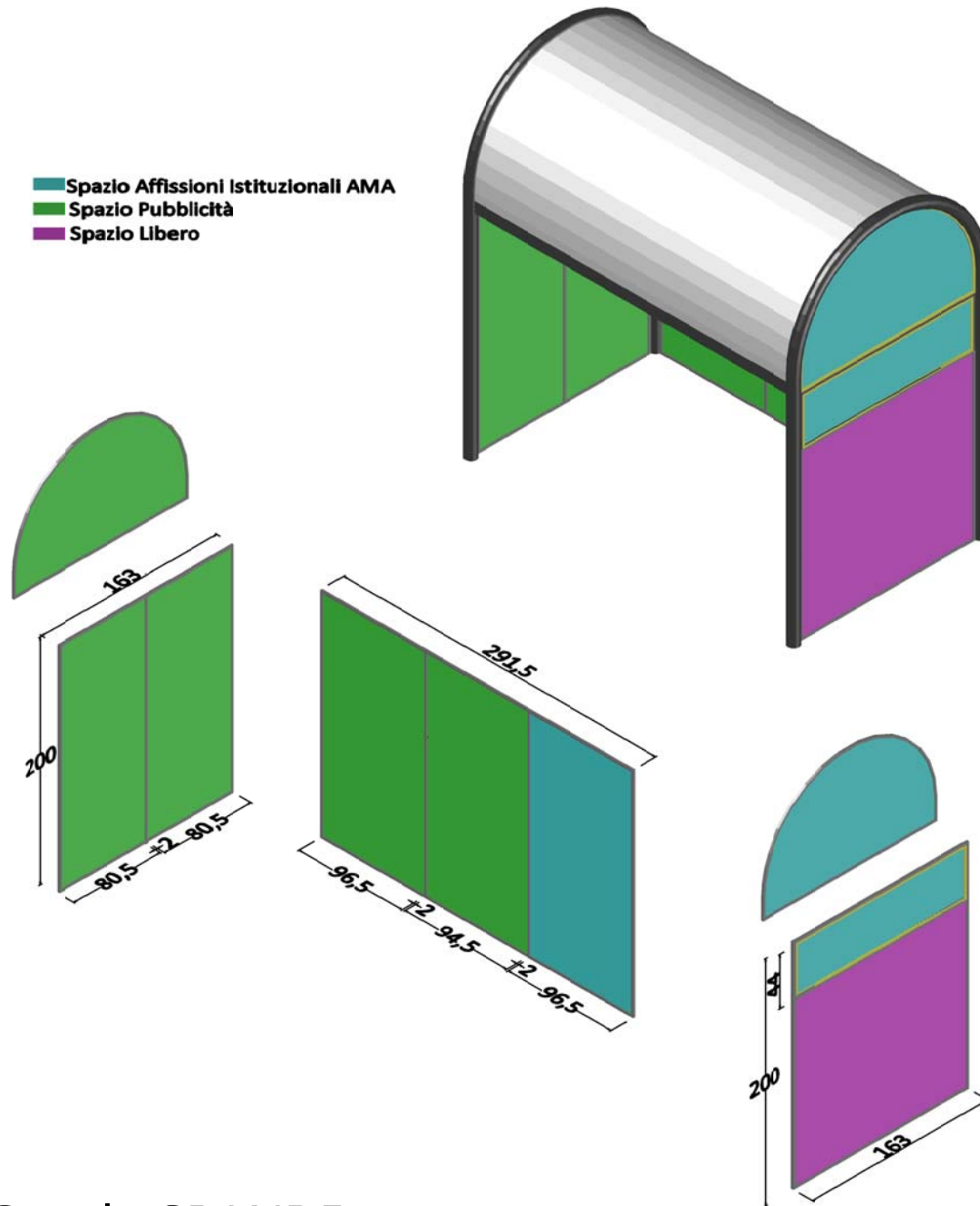
D00830	s.s.80 ex ferri - maurys - dir. Centro S
D01030	PROGETTO C.A.S.E. S.ANTONIO
E00060	Via A.Arischia lato Via Pier Delle Vigne
E00100	Via A.Arischia fronte scuole medie
E00120	Via A.Arischia lato chiesa
E00140	Via A.Arischia lato v.Madonna di Pettino
E00210	Via A.Arischia incr.Persichelli dir.S.Si
E00270	Via Marconi lato Via Campomizzi
E00290	Via Marconi c.da Cianfarano dir. S.Fran.
E00310	Via Marconi c.da Sansone dir.S.Francesco
E00400	v.pretara poste
E00540	s.sisto chiesa
F00020	ss.17 bazzano
F00120	ss. 17 bis capolinea paganica
F00260	s.p.103 di fil.c.da s.antonio
F00350	s.p. 103 di fil. Pescomaggiore
F00460	ss.17 bis camarda
F00500	ss.17 bis assergi
F00700	tempera piazza
F00870	s.p. 70 di coll.collebrincioni entrata
F01170	PROGETTO C.A.S.E. PAGANICA 2
F01210	PROGETTO CASE COPOLINEA
F01260	ASM N.I.
F01270	ASM N.I.
F01280	VIA DELL'INDUSTRIA N.I.
F01290	VIA DELL' INDUSTRIA N.I.
F01400	VIA ONNA SCUOLA
G00060	s.s. 17 bivio onna
G00160	s.s. 17 S.Gregorio - fermata principale
G00200	Ex strada com.picenze bv. Cimitero- bivi
G00330	ex-s.p.36 forcon. Fossa cerro-via della
G00400	Fossa Capolinea -str. Comunale
G00510	str.com. ater monticchio - capolinea
G00530	ex s.p.37 di cav. Monticchio - monum. -
G00610	piazza cavalletto d'ocre/lato farmacia/V
G00670	s.r. 5 bis - civita chiesa - dir. Pianol
G00830	s.s. 615 - pianola piazza - dir. L'Aquil
G01160	bagno grande - piazza
G01360	MAP FOSSA - NECROPOLI VESTINA - STAZIONE
G01400	MAP PIANOLA
G01530	c.da lilletta - vicino aia chiavella
H00050	s.p.35 genzano capolinea
H00400	s.p.5 collem.piazza
H00480	s.p.5 p.s.maria
H00830	s.p.1 ATER sassa
H00870	s.p.1 sassa carabinieri
H00960	str.com.pagliare scuole
H01330	s.p.5 sassa scuola media
H01450	PROGETTO C.A.S.E. sassa 2
I00010	scuola guardia di finanza- al momento si

Allegato (A)

I00070	via della mainetta piazzale - piazza Fag
I00080	s.p.33 coppito piazza - piazza Rustici -
I00110	s.p.33 coppito loc.montagnino - casa stu
I00190	s.p.33 preturo poste - via dell'Aringo -
I00220	ss.80 direzione preturo monumento/Via am
I00260	Sr 80 dir.-slargo p.Case Cese - direzion
I00270	s.p.31 forul.cese cooperative -via San G
I00350	cese cooperative
I00400	preturo ater
I00480	strada comunale s.marco - piazza
I00530	strada comunale pozza capolinea
I00540	s.p.30 via cascina - bv. S.marco - dir.
I00630	s.p.30 casc.menzano - piazza
I00650	s.p.30 casc. - Casaline - Via delle Aqu
I00700	arischia capolinea monumento
I01170	v.antica arischia cansatessa capolinea -
I01240	PROGETTO C.A.S.E. Coppito 3
I01260	colle di Preturo - studentato - new camp
I01350	arischia - p.case - dir. L'aquila
R00010	ss.615 c. da cerri - cooperative - direz
R00020	ss.615 c. da cerri - cooperative - direz
R00090	ss.615 Roio Poggio santuario - lato piaz
R00140	Monteluco - laboratori Facoltà di Ingegn
R00270	s.p.35 Roio Piano - fontevecchia - front
R00320	s.p.35 S.Rufina - map - direzione R.Pian
R00400	s.p.35 Roio Colle piazza - lato paese
R00460	PROGETTO C.A.S.E. Roio 2
R00470	PROGETTO C.A.S.E. Roio Poggio

Allegato (B)

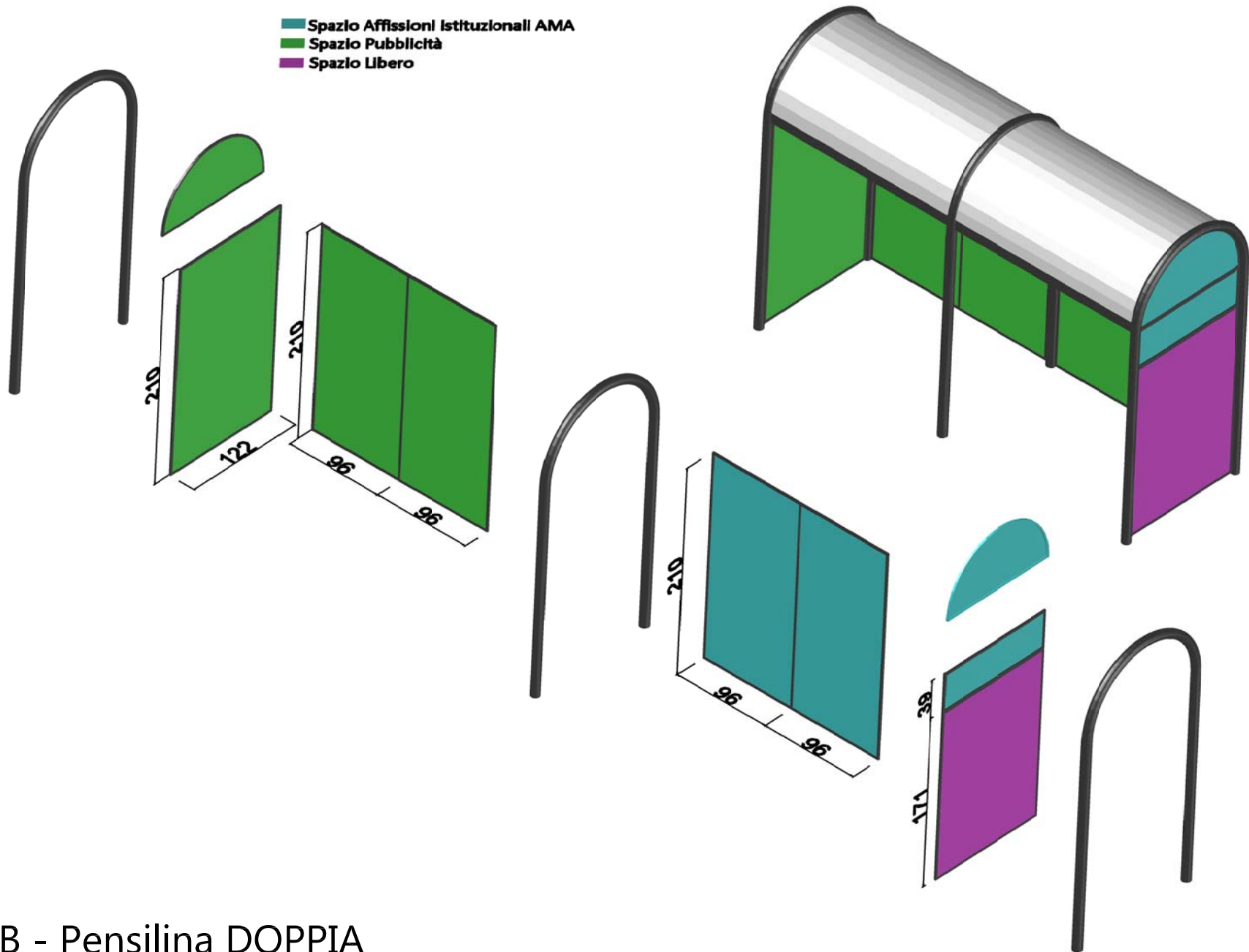
- Spazio Affissioni Istituzionali AMA
- Spazio Pubblicità
- Spazio Libero



Codice A - Pensilina Cupola GRANDE

Allegato (B)

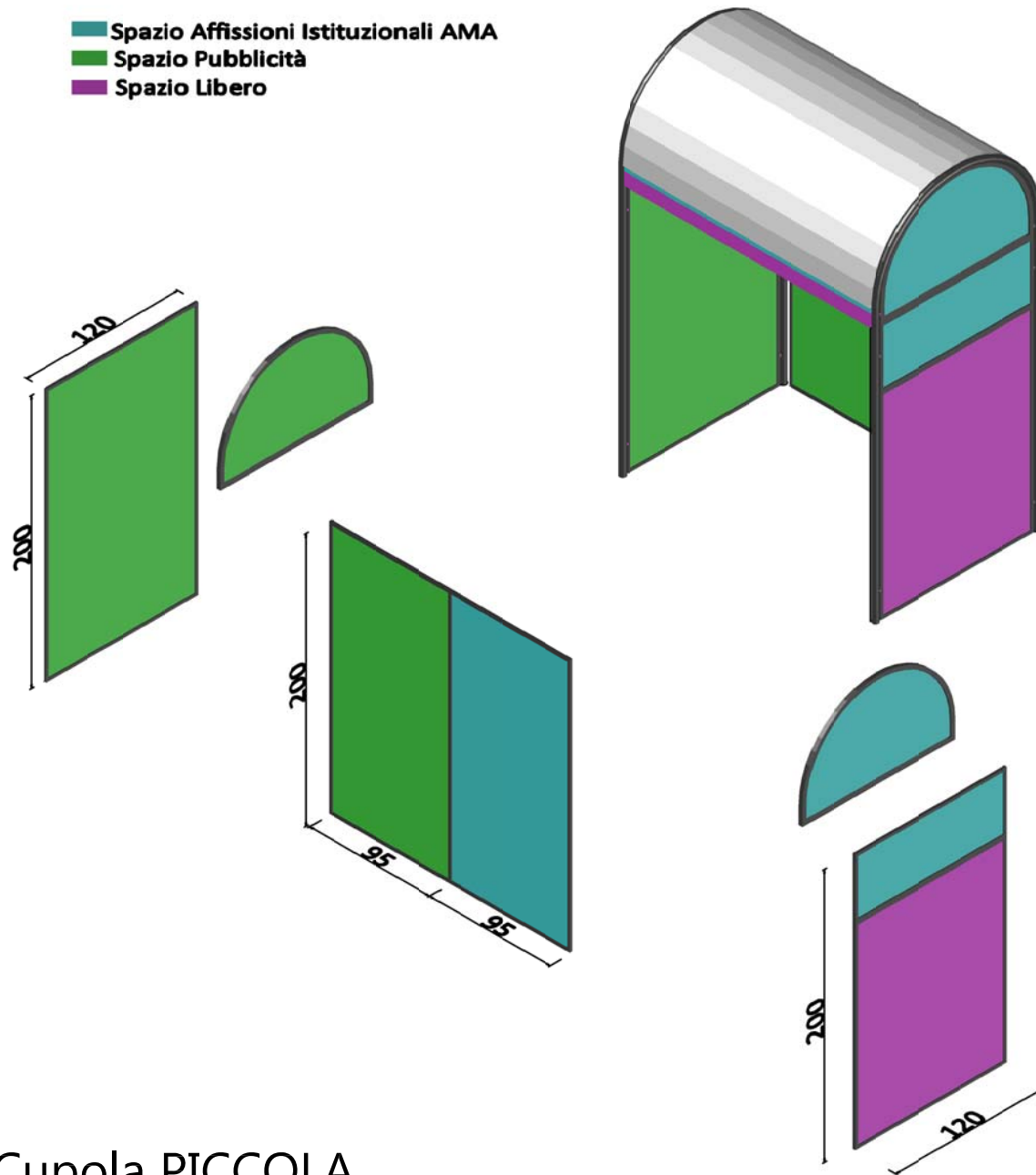
- Spazio Affissioni Istituzionali AMA
- Spazio Pubblicità
- Spazio Libero



Codice2xB - Pensilina DOPPIA

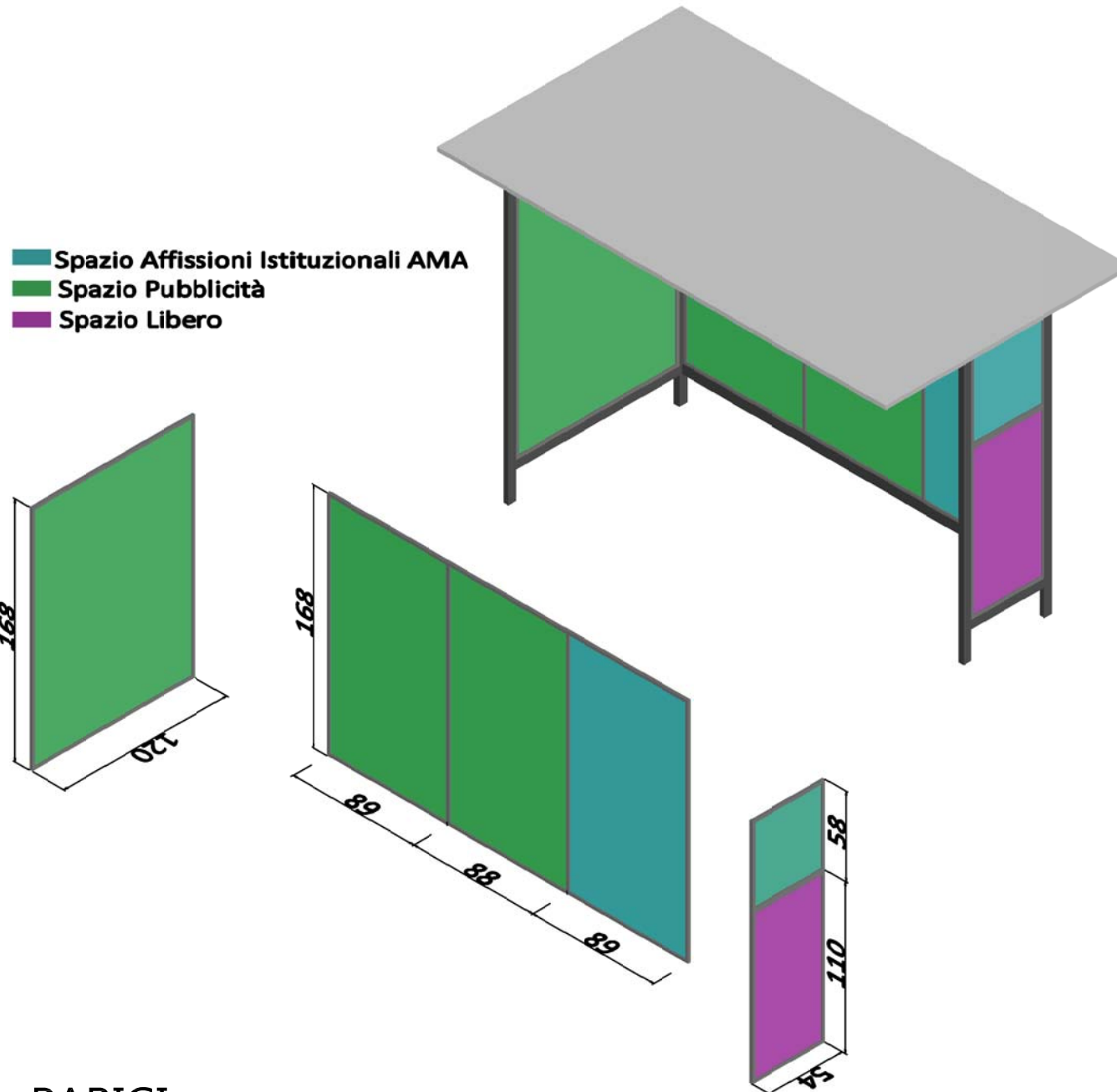
Allegato (B)

- Spazio Affissioni Istituzionali AMA
- Spazio Pubblicità
- Spazio Libero



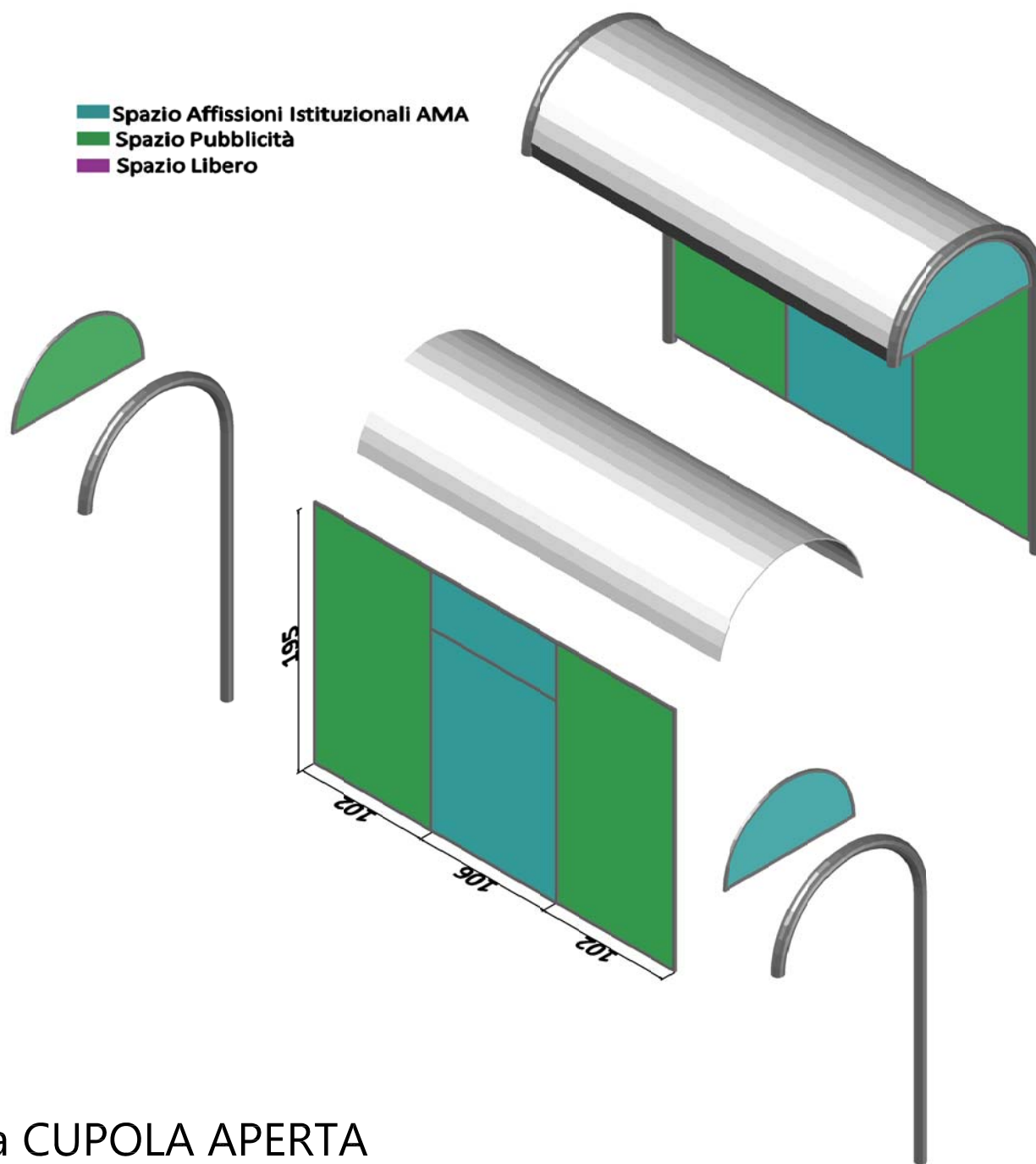
Codice C - Pensilina Cupola PICCOLA

Allegato (B)



Codice D - Pensilina PARIGI

Allegato (B)



Codice E - Pensilina CUPOLA APERTA

Planimetria Pensiline (Allegato C)

